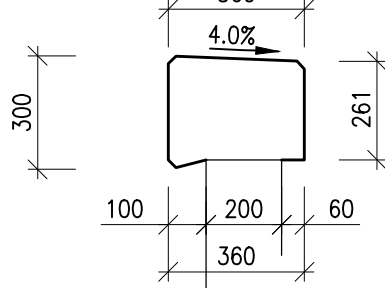




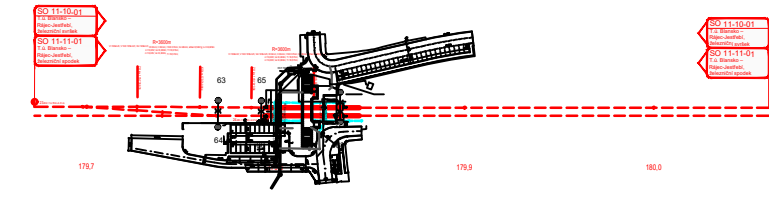



M 1:20



NOSNÁ KONSTRUKCE C30/37 - XD1,XF4,XA1 - Dmax 22mm - S4  
BETON DLE ČSN EN 206+A1 (05/2017) a ČSN P 73 2404 (01/2016)

- VEŠKERÉ NOVÉ ČÁSTI BUDOU BETONOVÁNI V KVALITĚ POHLEDOVÉHO BETONU DLE TP ČBS 03
- VIDITELNÉ ČÁSTI BETONU BUDOU PROVEDENY VE TŘÍDĚ PB2, SKRYTÉ ČÁSTI BETONU VE TŘÍDĚ PB1
- NA VŠECHNY BETONOVÉ KONSTRUKCE BUDE POUŽITA TŘÍDA BEDNĚNÍ TB2 DLE TP ČBS 03

- VEŠKERÉ OSTRÉ HRANY BUDOU ZKOSENY VLOŽENÍM LIŠTY DO BEDNĚNÍ S PŘEPONOU DÉLKY 20mm

 <div>EVROPSKÁ UNIE Evropské strukturální a investiční fondy Operační program Doprava</div>		<div>Ministerstvo dopravy Státní fond dopravní infrastruktury</div> 	
Jiná ověření:		Paré:	
<div>Orientační schéma:</div> 		<div>Razítko oprávněné osoby:</div> <div><div>180.1</div><div>180.2</div></div> <div><div>Podpis:</div><div>Datum:</div></div>	
Revize:	Datum:	Popis:	Kontroloval:
000	30.8.2021	Definitivní odevzdání dokumentace	Ing. Radek Hanák
Stavebník/Investor:		<div><b>Správa železnic, státní organizace</b></div> 	
Adresa:		Dlážděná 1003/7, 110 00 Praha 1	
Zástupce investora:		Stavební správa východ	
Adresa:		Nerudova 1, 779 00 Olomouc	
Zhotovitel díla:		<div><b>SUDOP BRNO, spol. s r.o.</b></div> 	
Adresa:		Kounicova 26, 611 36 Brno	
Kontakt:		T: +420 972 625 804 E: sudop@sudop-brno.cz	
Zhotovitel objektu:		<div><b>SUDOP BRNO, spol. s r.o.</b></div> 	
Adresa:		Kounicova 26, 611 36 Brno	
Kontakt:		T: +420 972 625 804 E: sudop@sudop-brno.cz	
Hlavní projektant (HIP):		Ing. Radomír Hanák Ing. Petr Šramota	Specialista: Ing. Kamil Chmela
Název stavby/akce:		<div><b>Zrušení přejezdu P6801 v km 179,826 trati Brno – C. Trebova a výstavba podchodu v zast. Blansko</b></div>	<div>Označení investora:</div> <div>E617-S-189/2021</div> <div>Označení zhotovitele:</div> <div>21002-01-0822</div>
Název části:		Opěrné zdi	<div>Označení části:</div> <div>D.2.1.4.2</div>
Název objektu/díleč části:		<b>T.ú. Blansko - Rájec - Jestřebí, přístup na nástupiště vlevo</b>	<div>Označení objektu/komplexu:</div> <div><b>SO 11-23-01</b></div>
Název přílohy:		Výkres tvaru - detaily	<div>Číslo přílohy:</div> <div><b>2.5.1.2</b></div>
Odpovědný projektant:		Zpracovatel přílohy:	Stupeň dokumentace:
Ing. Kamil Chmela	Ing. Jana Řmotová	Měřítko: 1:20 Formáty: 2 x A4	<b>DUSP+PDPS</b>
Kraj:	Katastrální území:	TUDU:	Smluvní datum zpracování:
Jihomoravský	Blansko (581283)	2002	<b>11.09.2021</b>
<div>Označení investora: S 6 1 2 2 1 7 1 8 9 _ D U S P _ D 2 1 4 2 _ S O 1 1 2 3 0 1 _ X X _ 2 5 1 2 X _ 0 0 0</div> <div>Prostor pro další informace</div>			